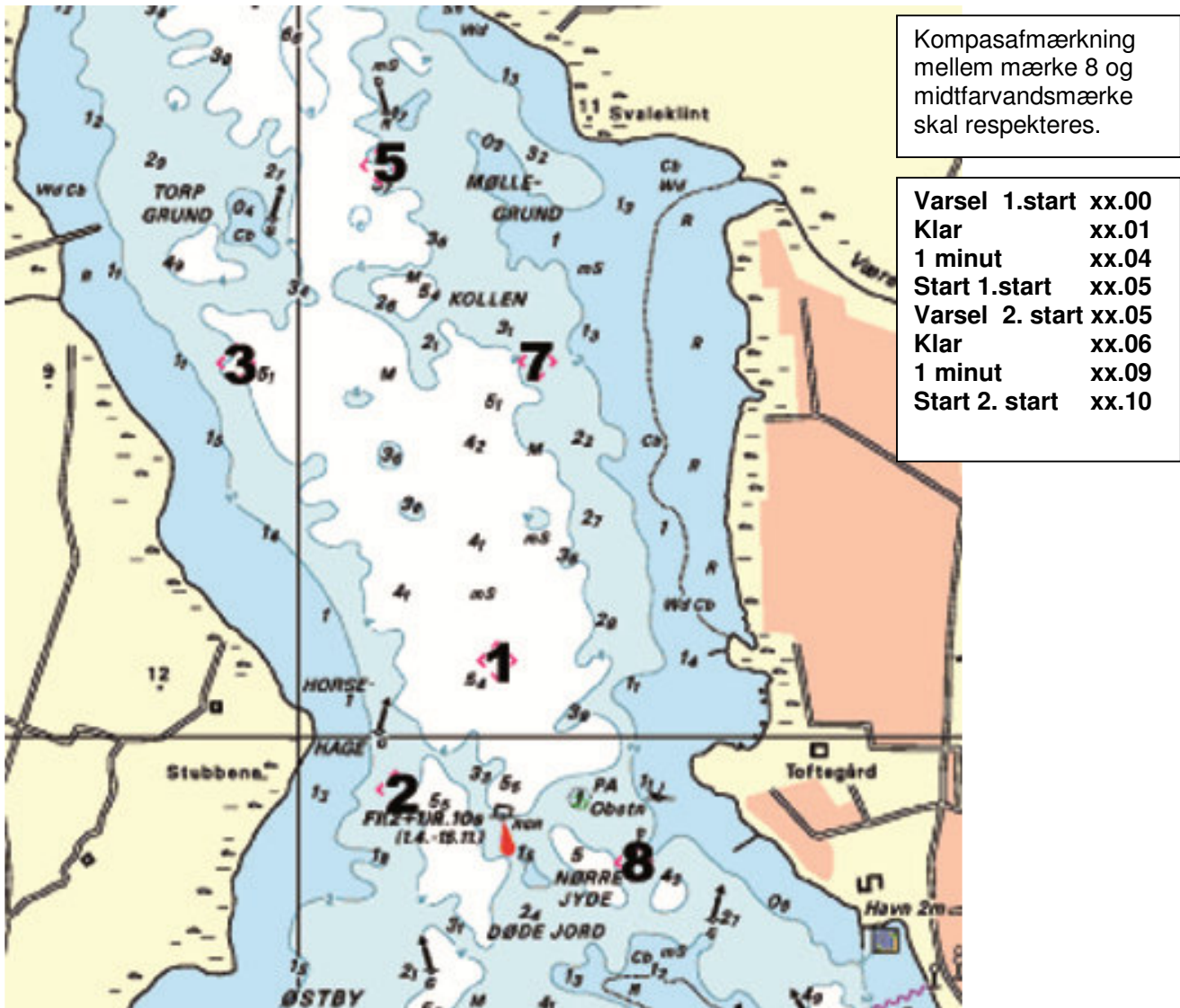


# Banekort aften 2011











## Første start:

Vind	Baner:		
N	A	S-5b-3b-1b-5b-3b-M	4,2 SM (TANS)
NV	B	S-3s-7s-1s-3s-7s-M	3,2 SM (TANS)
V	C	S-7b-3b-7b-3b-7b-3b-M	3,5 SM (TANSUD)
SV	D	S-2s-7s-2s-7s-M	2,9 SM (TANSUD)
S	E	S-8b-5b-8b-5b-M	5,2 SM (TANSUD)
SØ	F	S-8b-3b-1b-7b-3b-M	3,6 SM (TANS)
Ø	G	S-3s-7s-3s-7s-3s-7s-M	3,5 SM (TANSUD)
NØ	H	S-7s-2s-7s-2s-M	2,9 SM (TANSUD)

# Banekort aften 2011

## Anden start:

Vind	Baner:		
N	A 	S-5b-3b-1b-5b-3b-1b-5b-3b-M	6,30 SM (TA)
NV	B 	S-3s-7s-1s-3s-7s-1s-3s-7s-M	4,80 SM (TA)
V	C 	S-7b-3b-7b-3b-7b-3b-7b-3b-M	4,50 SM (TAUD)
SV	D 	S-2s-7s-2s-7s-2s-7s-M	4,34 SM (TAUD)
S	E 	S-8b-5b-8b-5b-8b-5b-M	7,80 SM (TAUD)
SØ	F 	S-8b-3b-1b-7b-3b-1b-7b-3b-M	5,22 SM (TA)
Ø	G 	S-3s-7s-3s-7s-3s-7s-3s-7s-M	4,50 SM (TAUD)
NØ	H 	S-7s-2s-7s-2s-7s-2s-M	4,34 SM (TAUD)

KAP-1 (S-M)	55° 46,119'	12° 4,564'
KAP-2 SØ	55° 45,913'	12° 4,274'
KAP-3 Vest	55° 46,60'	12° 3,823'
KAP-5 NØ Torp	55° 46,995'	12° 4,255'
KAP-7 Øst	55° 46,600'	12° 4,680'
KAP-8 Nørre Jyde	55° 45,797'	12° 4,952'